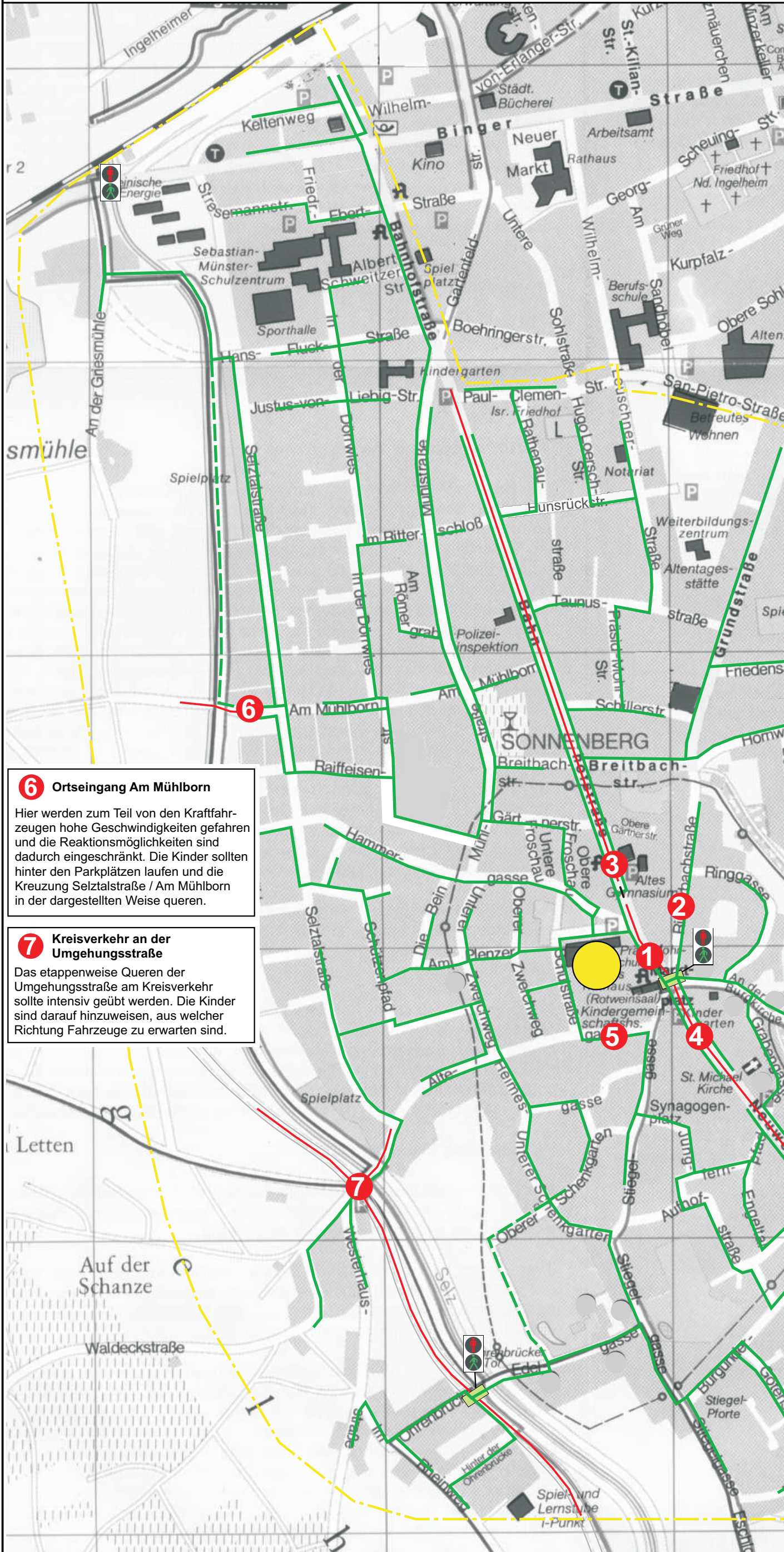


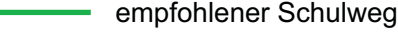



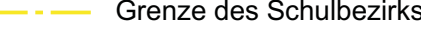



Schulwegplan Präsident-Mohr-Schule



Legende

-  Ampel mit Fußgängerfurt
-  Fußgängerüberweg (Zebrastreifen)
-  empfohlener Schulweg
-  Alternativer Schulweg im Sommer (ohne Beleuchtung)
-  Bereich meiden bzw. nicht überqueren
-  Hinweise zu gefährlichen Stellen
-  Grenze des Schulbezirks
-  Präsident-Mohr-Schule

Stand: 03. November 2014

Kreuzberger Ring 6
65205 Wiesbaden
Tel. (0611) 71464 - 0 Fax. 71464 - 79
e-mail: info@heinz-feier.de

HEINZ + FEIER GmbH 

6 Ortseingang Am Mühlborn

Hier werden zum Teil von den Kraftfahrzeugen hohe Geschwindigkeiten gefahren und die Reaktionsmöglichkeiten sind dadurch eingeschränkt. Die Kinder sollten hinter den Parkplätzen laufen und die Kreuzung Selztalstraße / Am Mühlborn in der dargestellten Weise queren.

7 Kreisverkehr an der Umgehungsstraße

Das etappenweise Queren der Umgehungsstraße am Kreisverkehr sollte intensiv geübt werden. Die Kinder sind darauf hinzuweisen, aus welcher Richtung Fahrzeuge zu erwarten sind.

1 Bahnhofstr. zwischen Hammergasse und Marktplatz

Dieser Abschnitt ist durch die schmalen Gehwege und die relativ hohe Verkehrsbelastung gefährlich. Die Kinder sollten zum Queren der Straße ausschließlich die Fußgängerampel am Marktplatz nutzen und nur bei "Grün" gehen.

2 Rinderbachstraße

Insbesondere am Morgen ist hier ein hohes Verkehrsaufkommen zu verzeichnen. Da zudem keine Gehwege vorhanden sind, ist hier erhöhte Aufmerksamkeit erforderlich. Die Kinder sollten auf der östlichen Straßenseite gehen, um die Ampel besser zu erreichen. Vorsicht ist an der Hausecke zum Marktplatz geboten.

3 Querungshilfe in der Bahnhofstraße

Die Kinder aus dem nordöstlichen Bereich sollten die Bahnhofstraße nur an der Querungshilfe queren. Das richtige Verhalten - Queren, erst wenn kein Fahrzeug kommt - muss geübt werden.

4 Nördlicher Abschnitt des Neuweges

Hier sind nur sehr schmale Gehwege vorhanden. Der Bereich ist nach Möglichkeit zu meiden. Die Kinder sollten nicht nebeneinander laufen.

5 Altgasse

Die Altgasse weist die höchste Verkehrsbelastung im alten Ortskern (Straßen ohne Gehwege) auf. Die Kinder sollten auf der südlichen Straßenseite laufen und die Straße in Höhe der Schulstraße queren.

Ingelth

Münch-