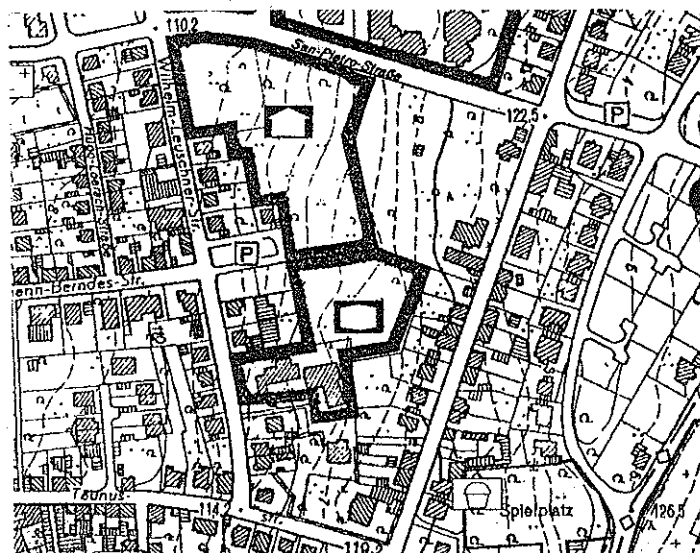


# Erläuterung zur 8. Änderung des Flächennutzungsplanes ( Im Sohl)

Der Geltungsbereich wird umgrenzt im

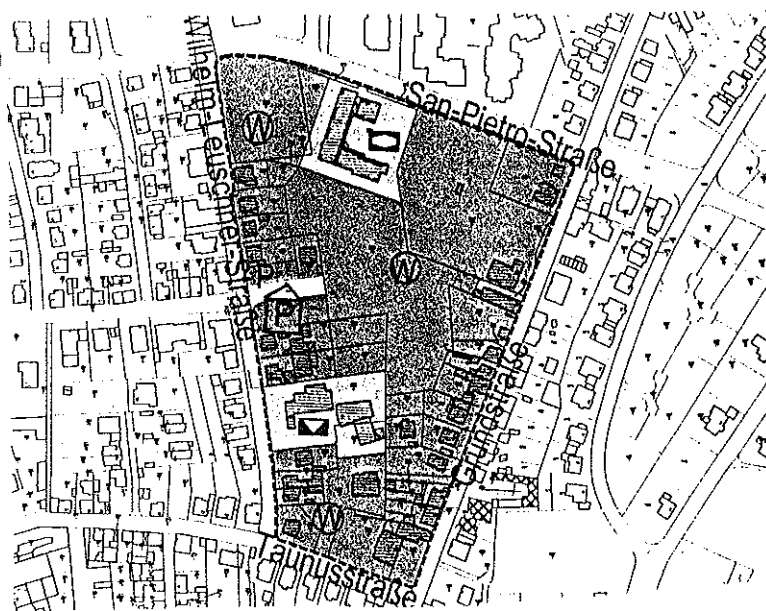
- - Norden von der San Pietro Straße
- - Osten von der Grundstraße
- - Süden von der Taunusstraße
- - Westen von der Wilhelm Leuschner Straße

Auszug – Rechtsverbindlicher  
Flächennutzungsplan 1996  
M. 1:5000



Der verbindliche Flächennutzungsplan von 1996 sieht für den Innenbereich des Plangebietes eine Fläche für „Altenheim“ und „sozialen Zwecken dienende Gebäude und Einrichtungen“ (Weiterbildungszentrum) vor. Nachdem die Änderungen und Erweiterungen des Weiterbildungszentrums geplant und beschlossen sind, soll für die restlichen Flächen eine Wohnbebauung vorgesehen werden.


Auszug - Flächennutzungsplan  
8. Änderung ( März 2001)  
M. 1:5000



Aufgestellt:

Stadtverwaltung Ingelheim, 18.06.2001

*Joachim Gerhard*  
Dr. Joachim Gerhard  
Oberbürgermeister



Land Rheinland-Pfalz  
Struktur- und Genehmigungsdirektion Süd  
Neustadt a.d. Weinstraße  
**Zur Entscheidung**  
vom 7. Aug. 2001  
Az.: 43/405-02 MB-Ingelheim/FNP-A 8