




Legende

Mobilität / Verkehr / Parken

-  Gebäude
-  Nebengebäude
-  Gebäude des Gemeinbedarfs
-  Hauptverkehrsstraße
-  Nebenstraße
-  private Flächen, unbefestigt
-  private Flächen, versiegelt
-  Gehweg
-  Fußgänger
-  Bushaltestelle
-  Öffentliches Parken, mit Anzahl der Stellplätze
-  Privates Parken, mit Anzahl der Stellplätze
-  Garage in Wohnhaus / Garage auf Grundstück
-  Einbahnstraße

Allgemeine Darstellungen

-  Untersuchungsraum
-  Durchfahrt / Leergeschoss
-  Bachlauf

Vorbereitende Untersuchungen und Erstellung eines Integrierten städtebaulichen Entwicklungskonzeptes (ISEK) für die Gemeinde Heidesheim

**Bestand - Nutzungen
Mobilität / Verkehr / Parken**

M 1.2000
Stand: 09/2016

STADTPLANUNG ■ LANDSCHAFTSPLANUNG

DIPL. ING. REINHARD BACHTLER
DIPL. ING. HEINER JAKOBS SRL
STADTPLANER ROLAND KETTERING

BRUCHSTRASSE 5
67655 KAISERSLAUTERN
TELEFON (0631) 36158-0
TELEFAX (0631) 36158-24
EMAIL buero@bbp-kl.de
WEB www.bbp-kl.de

